

TOP Zemmer Nordic Walking Fidei

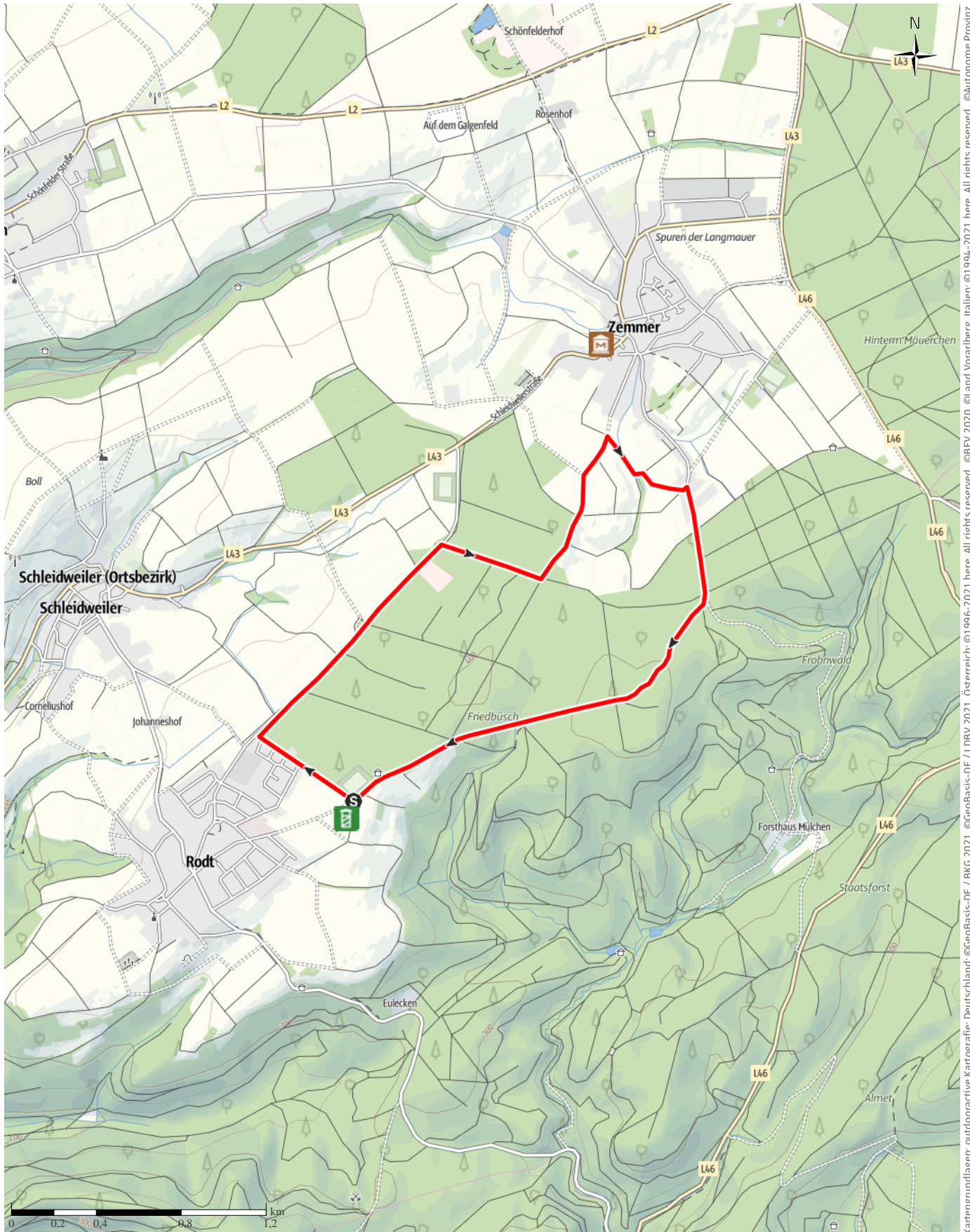
↔ 6,2 km

🕒 1:15 h

⬆️ 0 m

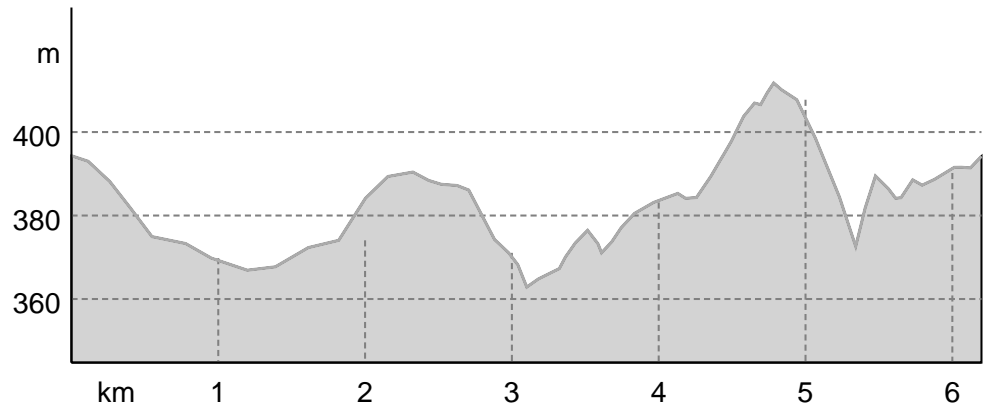
⬆️ 0 m

Schwierigkeit leicht



Kartengrundlagen: outdooractive Kartografie; Deutschland: ©GeoBasis-DE / BKG 2021, ©GeoBasis-DE / LDBV 2021, Österreich: ©BBV 2020, ©Land Vorarlberg, Italien: ©1994-2021 here. All rights reserved. ©Autonome Provinz Bozen – Südtirol – Abteilung Natur, Landschaft und Raumentwicklung, © Cartago S.R.L. Kartengrundlagen: outdooractive Kartografie; ©OpenStreetMap (www.openstreetmap.org)

Höhenprofil



Tourdaten

Nordic Walking

Strecke ↔ 6,2 km

Dauer ⌚ 1:15 h

Aufstieg ▲ 0 m

Abstieg ▼ 0 m

Schwierigkeit leicht

Kondition ●●●●●●

Technik ●●●●●●

Beste Jahreszeit

JAN | FEB | MÄR
 APR | MAI | JUN
 JUL | AUG | SEP
 OKT | NOV | DEZ

Bewertungen

Autoren

Erlebnis ●●●●●●

Landschaft ●●●●●●

Weitere Tourdaten

Eigenschaften

aussichtsreich Fauna

Flora

Auszeichnungen

⌚ Rundtour

🍴 Einkehrmöglichkeit



Mareike Brinkmann

Aktualisierung: 10.11.2021



Quelle

Deutsch-Luxemburgische Tourist-Information / Ferienregion Trier-Land

Moselstraße 1

54308 Langsur-Wasserbilligerbrück

Telefon +49 06501 602666

Fax

info@lux-trier.info

http://www.lux-trier.info

Der Nordic-Walking-Parcours lädt auf sechs unterschiedlichen Touren ein.

Die Tour Fidei entspricht auf den ersten 2,5 km den beiden Touren Friedbüsch und Eifelblick, schwingt aber dann im weiten Bogen zwischen Feldern und Wiesen bis nach Zemmer hinein. Wenn Sie es nicht gar so eilig haben, informieren Sie sich auf dem Waldlehrpfad über heimische Bäume und Pflanzen oder geschichtliche Besonderheiten der Fidei.

Gesamtlänge: 6,5 km

TOP Zemmer Nordic Walking Fidei**Autorentipp**

Panoramablick vom Start- und Zielpunkt am Aussichtsturm Zemmer-Rodt.

Ausrüstung

Festes Schuhwerk

Informationsmaterial**Literatur**

Pocketguide Wandern in Trier-Land erhältlich in der Deutsch-Luxemburgischen Tourist-Information.

Wegbeschreibung**Start der Tour**

Zemmer-Rodt, Aussichtsturm

Koordinaten:

DD: 49.872137, 6.678366

GMS: 49°52'19.7"N 6°40'42.1"E

UTM: 32U 333181 5526999

w3w: ///zusage.sämtlicher.wöchentlich

Ende der Tour

Zemmer-Rodt, Aussichtsturm

Wegbeschreibung

Der Nordic-Walking-Parcours lädt auf sechs unterschiedlichen Touren ein.

Der Weg verläuft in der ersten Hälfte am Waldrand entlang und führt dann in der zweiten Hälfte über Waldwege zurück zum Ausgangspunkt. Ohne nennenswerte Steigung und mit einem Höhenunterschied von maximal 15 m ist er für jede Altersgruppe und jede Kondition ohne Probleme zu erwandern.

Anreise**Öffentliche Verkehrsmittel**

Busanreise ab Trier mit ÖPNV möglich.

Anfahrt

Von der L46 aus Trier kommend biegen Sie auf die K 34 in Richtung Zemmer-Rodt. Biegen Sie in die Breitestraße und fahren diese bis zum Ortsausgang. Sie sehen am Waldrand den Aussichtsturm mit dem Parkplatz.

Parken

Parkmöglichkeiten bestehen direkt am Startpunkt Aussichtsturm in Zemmer-Rodt.

Interessante Punkte

„Tipp des Autors“

 Aussichtsturm

 **Aussichtsturm**

Quelle:  Outdooractive Redaktion




„Tipp des Autors“

 Museum

 **Heimatomuseum Zemmer**

Schleidweilerstraße 20

54313 Zemmer

 (0049)06580 495

<http://ortsgemeindezemmer.de/tourismus/index.php>

Quelle: Eifel Tourismus GmbH