

TOP **Zemmer Nordic Walking Eifelblick**

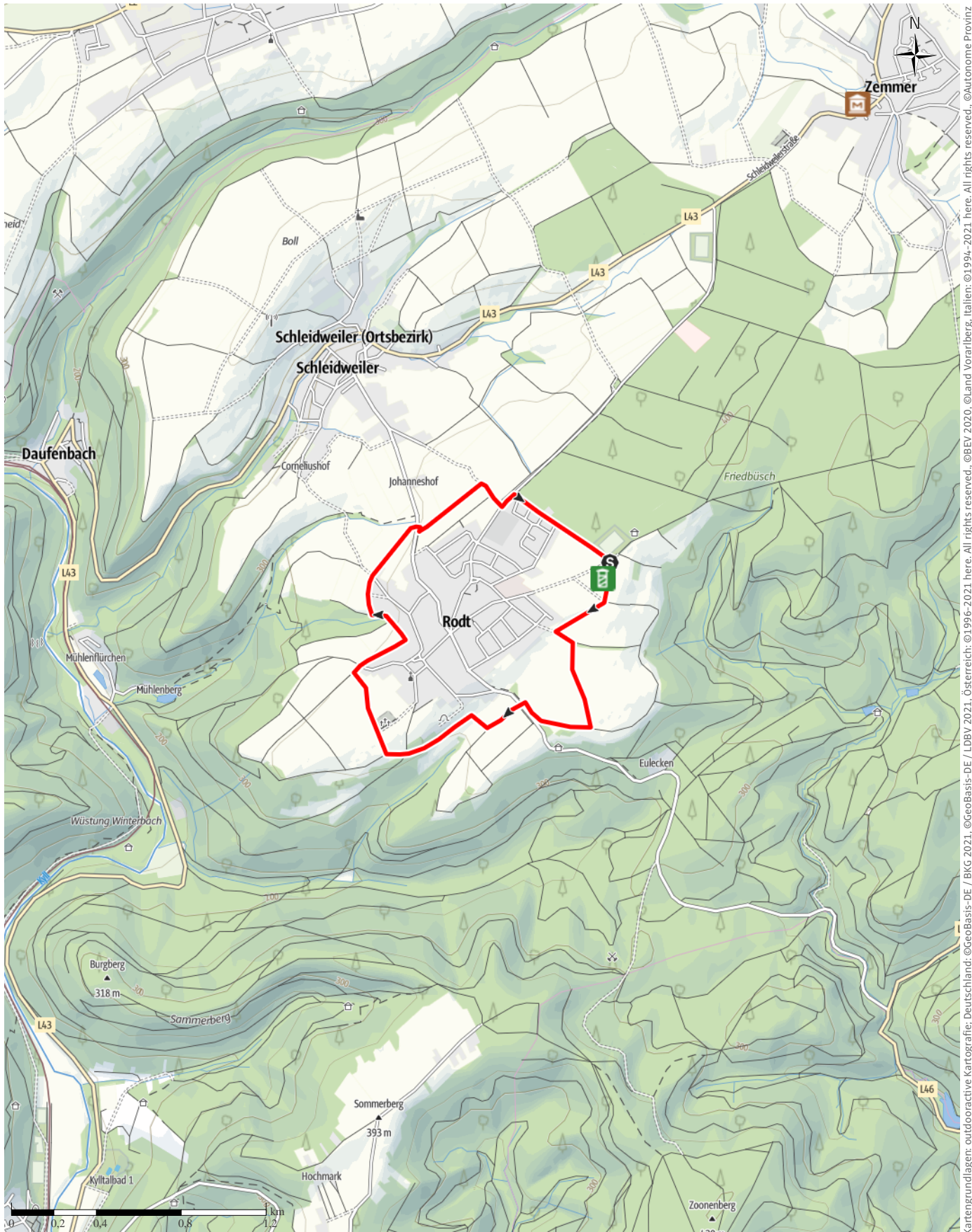
↔ 4,8 km

🕒 0:45 h

▲ 57 m

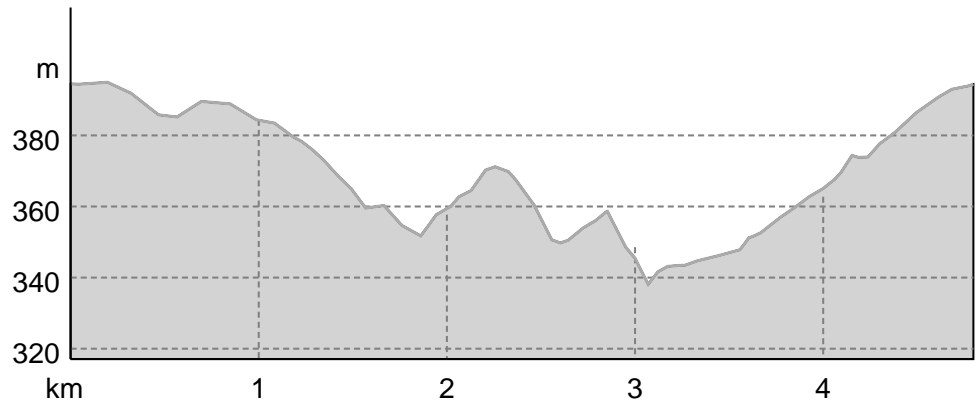
▼ 57 m

Schwierigkeit leicht



Kartengrundlagen: outdooractive Kartografie; Deutschland: ©GeoBasis-DE / BKG 2021, ©GeoBasis-DE / LDBV 2021, Österreich: ©1996-2021 here. All rights reserved. ©BBEV 2020, ©Land Vorarlberg, Italien: ©1994-2021 here. All rights reserved. ©Autonome Provinz Bozen – Südtirol – Abteilung Natur, Landschaft und Raumentwicklung, ©Cartago S.R.L. Kartengrundlagen: outdooractive Kartografie; ©OpenStreetMap (www.openstreetmap.org)

Höhenprofil



Tourdaten

Nordic Walking

Strecke ↔ 4,8 km

Dauer ⌚ 0:45 h

Aufstieg ▲ 57 m

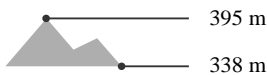
Abstieg ▼ 57 m

Schwierigkeit leicht

Kondition ●●●●●●

Technik ●●●●●●

Höhenlage



Beste Jahreszeit

JAN | FEB | MÄR
 APR | MAI | JUN
 JUL | AUG | SEP
 OKT | NOV | DEZ

Bewertungen

Autoren

Erlebnis ●●●●●●

Landschaft ●●●●●●

Weitere Tourdaten

Eigenschaften

aussichtsreich Fauna

Flora

Auszeichnungen

⦿ Rundtour

🍴 Einkehrmöglichkeit



Mareike Brinkmann

Aktualisierung: 09.11.2021



Quelle

Deutsch-Luxemburgische Tourist-Information / Ferienregion Trier-Land

Moselstraße 1

54308 Langsur-Wasserbilligerbrück

Telefon +49 06501 602666

Fax

info@lux-trier.info

http://www.lux-trier.info

Der Nordic-Walking-Parcours lädt auf sechs unterschiedlichen Touren ein.

Beginnend mit einem wunderschönem Blick über die Wälder des Meulenwaldes, der bei schönem Wetter bis hin zu den höchsten Erhebungen des Hunsrücks jenseits des Moseltals schweifen kann. Entlang des Westrandes von Rodt, von wo aus der Blick über's Kylltal bis ins Großherzogtum Luxemburg hinein reicht und anschliessend nordwärts über die sanft ansteigenden Hügel der Südeifel.

Da beinahe die gesamte Tour über geteerte

TOP Zemmer Nordic Walking Eifelblick

Wirtschaftswege führt, ist sie auch für schlechte Witterung geeignet.

Gesamtlänge: 5 km

Höhenunterschied: 60 m

Autorentipp

Panormablick vom Start-und Zielpunkt am Aussichtsturm Zemmer-Rodt.

Ausrüstung

Festes Schuhwerk

Informationsmaterial**Literatur**

Pocket Guide 4 Wanderwege Trier-Land erhältlich in der Deutsch-Luxemburgischen Tourist-Information.

Wegbeschreibung**Start der Tour**

Zemmer-Rodt, Sportplatz

Koordinaten:

DD: 49.872078, 6.678358

GMS: 49°52'19.5"N 6°40'42.1"E

UTM: 32U 333181 5526992

w3w: ///siegte.frühes.erkant

Ende der Tour

Zemmer-Rodt, Sportplatz

Wegbeschreibung

Da beinahe die gesamte Tour über geteerte Wirtschaftswege führt, ist sie auch für schlechte Witterung geeignet.

Beginnend mit einem wunderschönem Blick über die Wälder des Meulenwaldes, der bei schönem Wetter bis hin zu den höchsten Erhebungen des Hunsrücks jenseits des Moseltals schweifen kann. Entlang des Westrandes von Rodt, von wo aus der Blick über's Kylltal bis ins Großherzogtum Luxemburg hinein reicht und anschliessend nordwärts über die sanft ansteigenden Hügel der Südeifel.

Da beinahe die gesamte Tour über geteerte Wirtschaftswege führt, ist sie auch für schlechte Witterung geeignet.

Gesamtlänge: 5 km

Höhenunterschied: 60 m

Anreise**Öffentliche Verkehrsmittel**

Busanreise ab Trier mit ÖPNV möglich.

Anfahrt

Von der L46 aus Trier kommend biegen Sie auf die K 34 in Richtung Zemmer-Rodt. Biegen Sie in die Breitestraße und fahren diese bis zum Ortsausgang. Sie sehen am Waldrand den Aussichtsturm mit dem Parkplatz.

Parken

Parkmöglichkeiten bestehen direkt am Startpunkt Aussichtsturm in Zemmer-Rodt.

Interessante Punkte


„Tipp des Autors“

 Museum

1 Heimatmuseum Zemmer

Schleidweilerstraße 20

54313 Zemmer

 (0049)06580 495

<http://ortsgemeindezemmer.de/tourismus/index.php>

Quelle: Eifel Tourismus GmbH



 Aussichtsturm

2 Aussichtsturm

Quelle:  Outdooractive Redaktion